

STÁTNÍ POZEMKOVÝ ÚŘAD

Sídlo: Husinecká 1024/11a, 130 00 Praha 3 – Žižkov, IČO: 01312774, DIČ: CZ01312774

Krajský pozemkový úřad pro Pardubický kraj, Pobočka Pardubice

Adresa: Boženy Němcové 231, Zelené Předměstí, 530 02 Pardubice

SPU 058344/2016



000311386972

Váš dopis zn.:

Ze dne:

Naše značka: SPU 058344/2016

Spisová zn.: 2RP2065/2016-544201

Obec Labské Chrčice

č. p. 41

281 26 Labské Chrčice

Vyřizuje: Vladimír Hovorka

Tel: 725359463

E-mail: v.hovorka@spucr.cz

ID DS: z49per3

DATUM: 8. 2. 2016

VEŘEJNÁ VYHLÁŠKA

Oznámení o zahájení řízení o jednoduchých pozemkových úpravách v katastrálním území Labské Chrčice


Krajský pozemkový úřad pro Pardubický kraj, Pobočka Pardubice (dále jen „pobočka“) jako věcně a místně příslušný správní orgán podle zákona č. 503/2012 Sb., o Státním pozemkovém úřadu a o změně některých souvisejících zákonů, a podle § 19 zákona č. 139/2002 Sb., o pozemkových úpravách a pozemkových úřadech a o změně zákona č. 229/1991 Sb., o úpravě vlastnických vztahů k půdě a jinému zemědělskému majetku, ve znění pozdějších předpisů (dále jen „zákon“)

z a h a j u j e

v souladu s ustanoveními § 6 zákona řízení o jednoduchých pozemkových úpravách v katastrálním území Labské Chrčice.

Toto oznámení se v souladu s ustanovením § 6 odst. 5 zákona vyvěšuje po dobu 15 dnů na úřední desce pobočky a na úřední desce Obecního úřadu Svojsice (současně se zveřejňuje i v elektronické podobě na adrese www.eagri.cz). Poslední den této lhůty je dnem zahájení pozemkových úprav.

O termínu konání úvodního jednání (§ 7 zákona), na kterém bude provedeno seznámení s účelem, formou a předpokládaným obvodem pozemkových úprav budou účastníci řízení vyrozuměni písemně.


Ing. Miroslav Doležal
vedoucí Pobočky Pardubice
Státní pozemkový úřad

STÁTNÍ POZEMKOVÝ ÚŘAD
Krajský pozemkový úřad pro Pardubický kraj
Pobočka Pardubice
B. Němcové 231
530 02 Pardubice

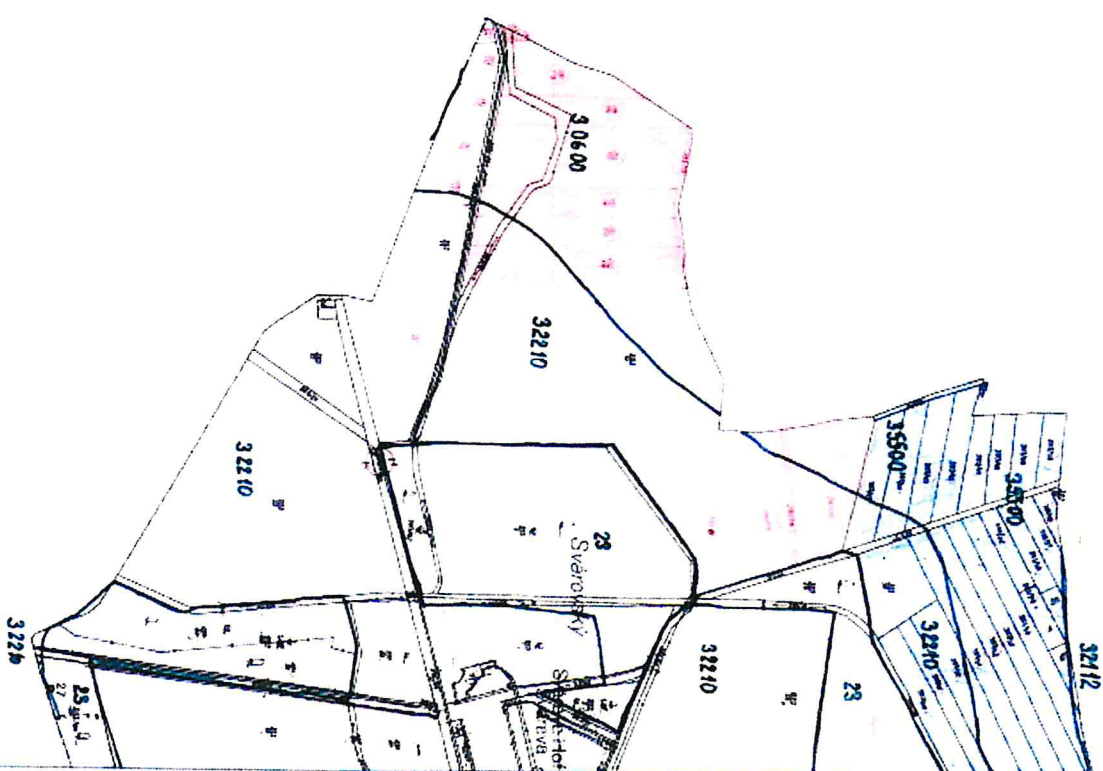
②

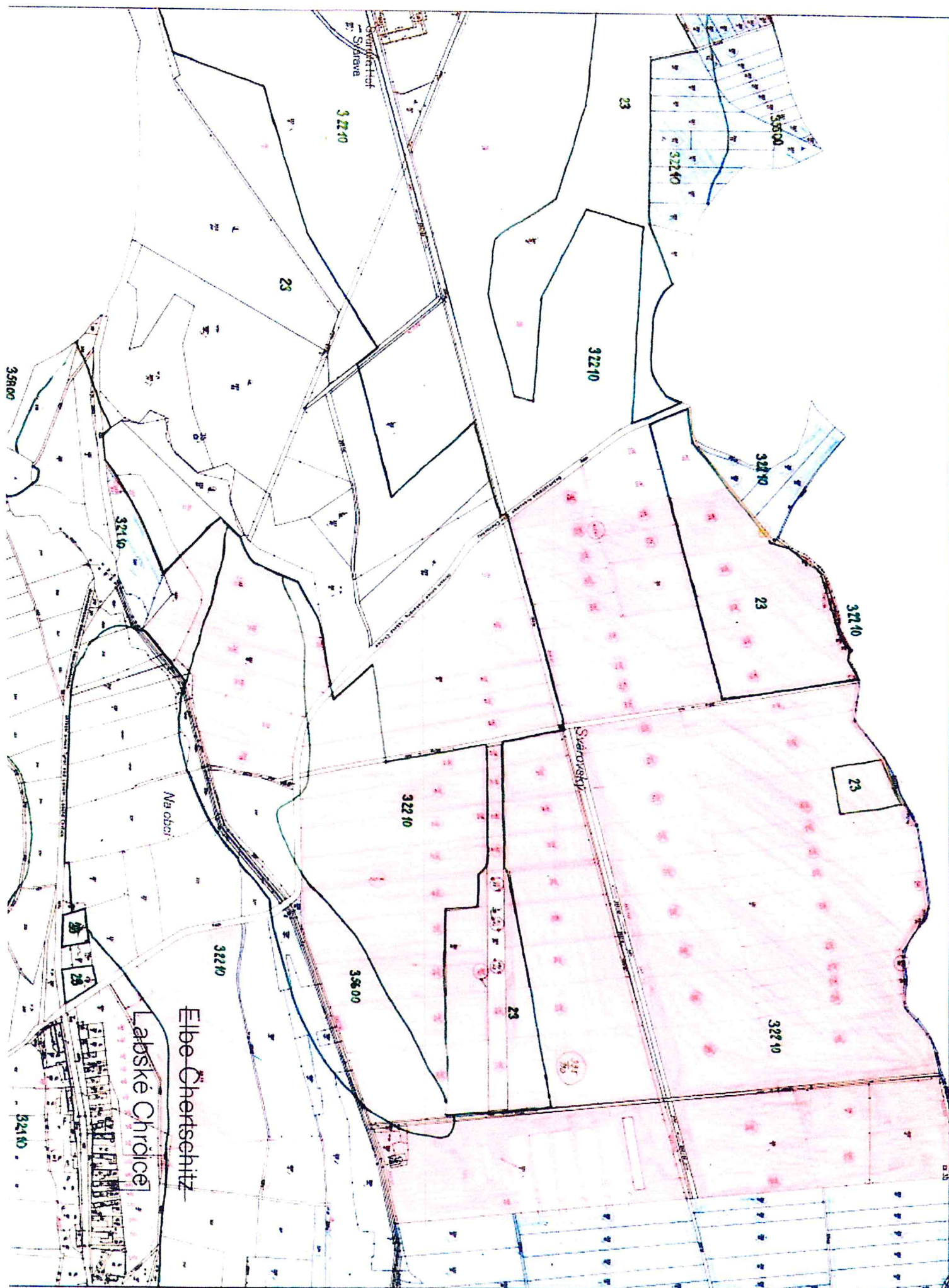
Vyvěšeno dne: 11.2.2016


**OBEC
LABSKÉ CHRČICE**
281 26 Labské Chrčice

Sejmuto dne: 26.2.2016

výměra celkem: 132.3096 ha





XIII - 16 - 5

UNIVERZITAT FRIEDRICH-SCHILLER
VE ZIEMODUSNE EVIDENCI

